Детальний план території
орієнтовною площею 2,2 га (для будівництва і обслуговування багатоквартирних житлових будинків з об’єктами торгово-розважальної інфраструктури та будівництва та обслуговування будівель торгівлі) в районі вул. Хіміків та вул. Ринкової в м. Калуші Івано-Франківської області

Схема розташування території детального плану території в системі планувальної структури населеного пункту

Умовні позначення

geopackage_db

Planning_elements

Населені пункти

населені пункти існуючі

Планувальні центри

планувальні центри

Inf_transport_objects

Об'єкти повітряних перевезень

аеродром існуючий

Об'єкти залізничних перевезень

залізнична станція існуюча

Restrictions

Охоронні зони

охоронна зона навколо (вздовж) об'єкта транспорту існуюча

Території та об'єкти природно-заповідного фонду

місцевого значення

Landuse

Контури земель

Землі лісогосподарського призначення

Inf_engineering_objects

Об'єкти систем електрозабезпечення

трансформаторна електропідстанція існуюча

Transport_networks

Автомобільні дороги

національна існуюча

регіональна існуюча

обласна існуюча

районна існуюча

Залізниці магістральні

магістральна існуюча

під'їзна, станційна або сортувальна колія існуюч

магістральна проектна

Залізниці місцеві

інші

Магістральні газопроводи

існуючі

Environment

Водотоки

Водойми

OpenStreetMap

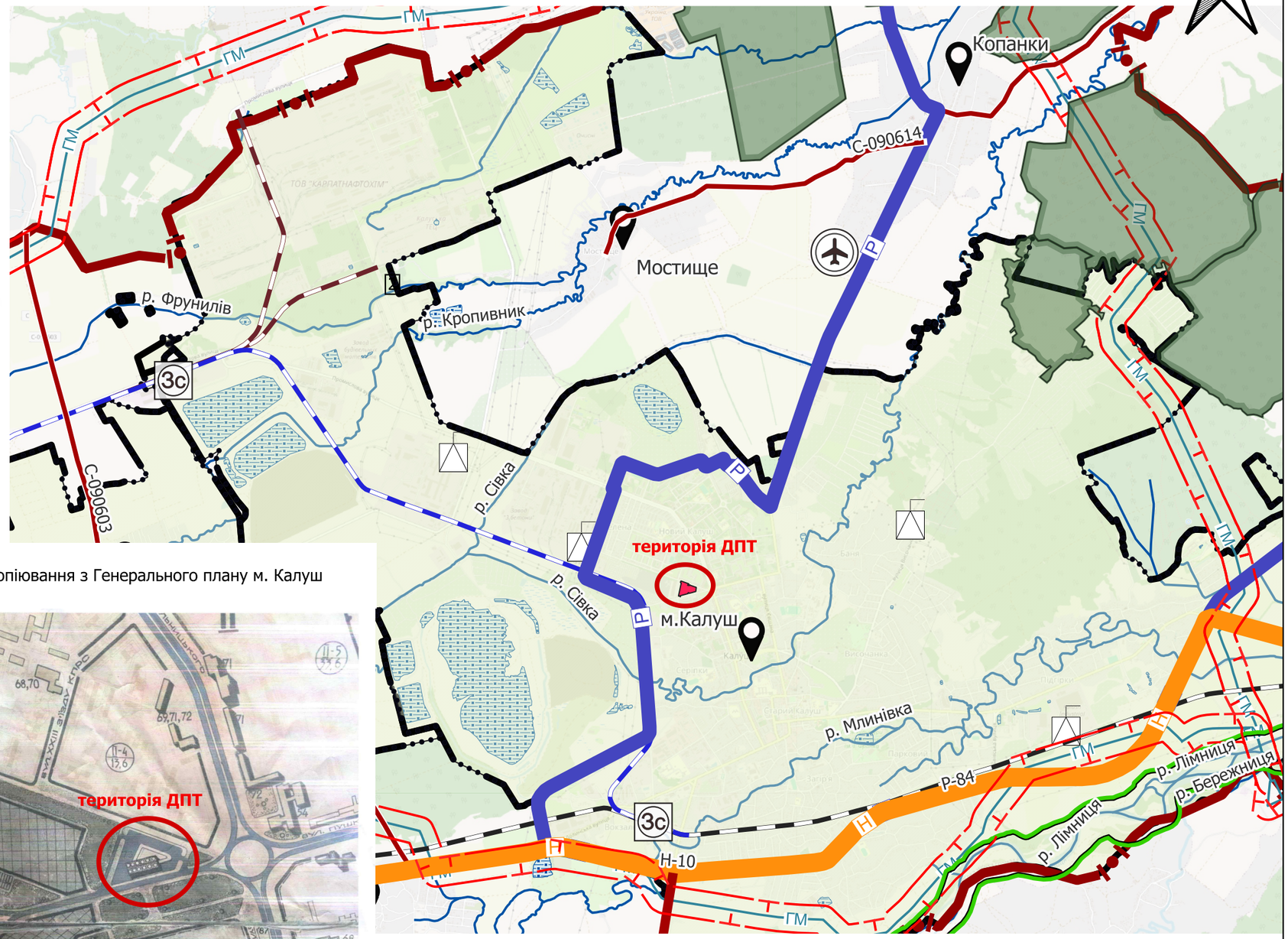

Викопіювання з Генерального плану м. Калуш

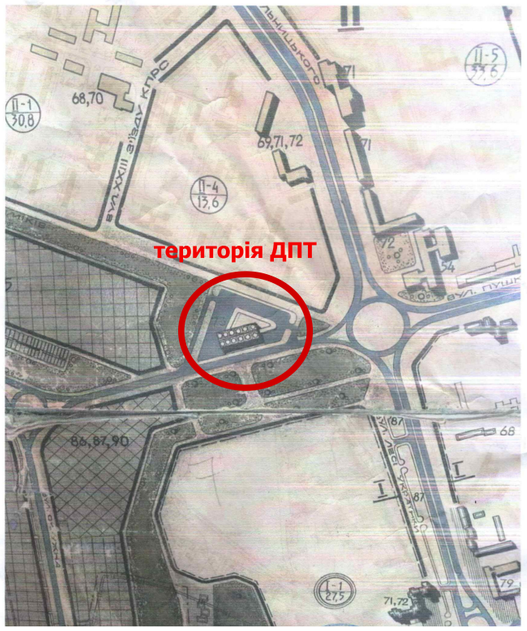

Інформативна схема з https://kadastr.live/

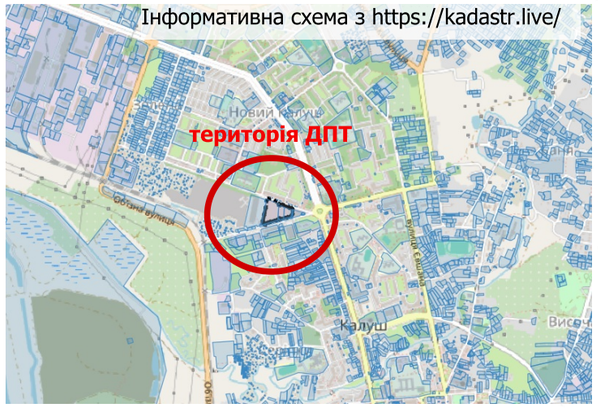

Схема розташування території у планувальній структурі населеного пункту
Виконана на Генеральному плані
(основне креслення)

Зміни	Кіл.	Арк.	№ док	Підпис	Дата	Детальний план території орієнтовною площею 2,2 га (для будівництва і обслуговування багатоквартирних житлових будинків з об’єктами торгово-розважальної інфраструктури та будівництва та обслуговування будівель торгівлі) в районі вул. Хіміків та вул. Ринкової в м. Калуші Івано-Франківської області			
ГАП		Баланчук Р.Б.			2024	Замовник: Управління архітектури та містобудування Калуської міської ради	Стадія	Аркуш	Аркушів
Архітектор		Баланчук Р.Б.			2024		ДПТ	1	
Н. контр		Баланчук Р.Б.			2024				
						Схема розташування території детального плану території в системі планувальної структури населеного пункту	ФОП «Баланчук Роман Богданович»		